





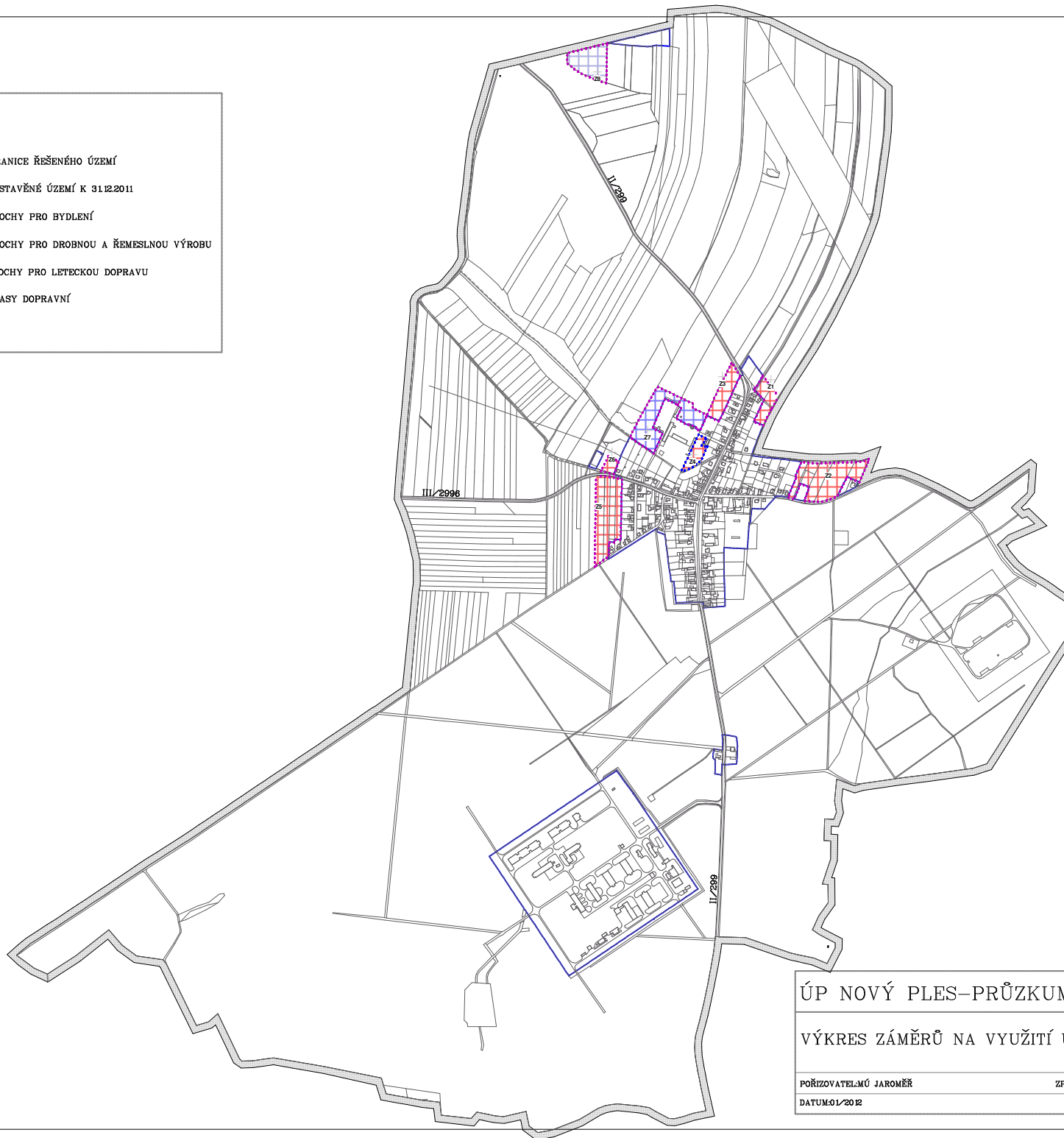


LEGENDA

-  HRANICE ŘEŠENÉHO ÚZEMÍ
-  ZASTAVĚNÉ ÚZEMÍ K 31.12.2011
-  PLOCHY PRO BYDLENÍ
-  PLOCHY PRO DROBNOU A ŘEMESLNOU VÝROBU
-  PLOCHY PRO LETECKOU DOPRAVU
-  TRASY DOPRAVNÍ



ÚP NOVÝ PLES-PRŮZKUMY A ROZBORY

VÝKRES ZÁMĚŘŮ NA VYUŽITÍ ÚZEMÍ **VÝKRES 1**

POŘIZOVATEL:MÚ JAROMĚŘ
DATUM:01/2012

ZPRACOVATEL:ING.ARCH.MILAN VOJTĚCH
MĚŘÍTKO 1:10 000